

臺中市政府 函

地址：407610臺中市西屯區臺灣大道三段
99號

承辦人：課員 蔡一輝

電話：04-22334145#371

傳真：04-22334665

電子信箱：elf15@taichung.gov.tw

受文者：桃園市政府

發文日期：中華民國115年2月5日

發文字號：府授生墓字第1150040939號

速別：普通件

密等及解密條件或保密期限：


附件：如主旨 (387020300J_1150040939_ATTACH1.pdf、
387020300J_1150040939_ATTACH2.pdf、387020300J_1150040939_ATTACH3.pdf)

主旨：檢送本市大甲區第3、5、10、11公墓土地禁葬公告、地籍
謄本、地籍圖各1份，敬請張貼公告周知，請查照。

說明：依據殯葬管理條例第40條規定辦理。

正本：各縣市政府(不含臺中市)、臺中市各區公所

副本：臺中市生命禮儀管理處(分處)(含附件)、臺中市生命禮儀管理處(墓政管理課)
(含附件)



土地建物查詢資料
臺中市大甲區武陵段 0299-0000地號

資料查詢時間：民國115年01月30日13時43分

頁次：1

土地標示部

登記日期：民國084年05月19日

登記原因：地籍圖重測

地目：墓

等則：--

面積：****1,449.36平方公尺

使用分區：特定農業區

使用地類別：殯葬用地

民國115年01月公告土地現值：****1,800元/平方公尺

地上建物建號：(空白)

其他登記事項：重測前：後厝子段94地號

(一般註記事項) 台中縣政府六九府地用字第80800號非都市土地使用

編定公告確定

土地所有權部

(0001) 登記次序：0002

登記日期：民國088年12月02日

登記原因：接管

原因發生日期：民國087年12月21日

所有權人：中華民國

統一編號：0000000158

住址：(空白)

管理者：財政部國有財產署

統一編號：03732401

住址：臺北市中正區愛國西路2號

權利範圍：全部 *****1分之1*****

權狀字號：---(空白)字第-----號

當期申報地價：115年01月*****230.0元/平方公尺

前次移轉現值或原規定地價：

066年10月 *****5.0元/平方公尺

歷次取得權利範圍：全部 *****1分之1*****

其他登記事項：(空白)

< 資料顯示完畢 >

列印人員：張雅鈞

收件號：115BE001273

查驗號碼：115BE001273REGFBFB54B4B13946ECAD8209EC901A8

本查詢資料結果之處理及利用應依個人資料保護法相關規定辦理。



RE

土地建物查詢資料
臺中市大甲區武陵段 0471-0000地號

資料查詢時間：民國115年01月30日13時43分

頁次：1

***** 土地標示部 *****

登記日期：民國084年05月19日
地目：墓
使用分區：特定農業區
民國115年01月
地上建物建號：(空白)
其他登記事項：重測前：後厝子段92地號
(一般註記事項)台中縣政府六九府地用字第80800號非都市土地使用編定公告確定

登記原因：地籍圖重測
面積：****3,249.45平方公尺
使用地類別：殯葬用地
公告土地現值：****1,800元/平方公尺

等則：--

***** 土地所有權部 *****

(0001)登記次序：0002
登記日期：民國088年12月02日
原因發生日期：民國087年12月21日
所有權人：中華民國
統一編號：0000000158
住址：(空白)
管理者：財政部國有財產署
統一編號：03732401
住址：臺北市中正區愛國西路2號

權利範圍：全部 *****1分之1*****
權狀字號：---(空白)字第-----號
當期申報地價：115年01月*****230.0元/平方公尺
前次移轉現值或原規定地價：
066年10月 *****5.0元/平方公尺
歷次取得權利範圍：全部*****1分之1*****
其他登記事項：(空白)

登記原因：接管

< 資料顯示完畢 >

列印人員：張雅鈞
收件號：115BE001273
查驗號碼：115BE001273REGFBFB54B4B13946ECAD8209EC901A8
本查詢資料結果之處理及利用應依個人資料保護法相關規定辦理。



11



土地建物查詢資料
臺中市大甲區武陵段 0579-0000地號

資料查詢時間：民國115年01月30日13時43分

頁次：1

***** 土地標示部 *****

登記日期：民國084年05月20日
地目：墓
使用分區：特定農業區
民國115年01月公告土地現值：****1,800元/平方公尺
地上建物建號：(空白)
其他登記事項：重測前：後厝子段125地號
(一般註記事項)台中縣政府六九府地用字第80800號非都市土地使用編定公告確定

登記原因：地籍圖重測
面積：****2,815.54平方公尺
使用地類別：殯葬用地

等則：--

***** 土地所有權部 *****

(0001) 登記次序：0002
登記日期：民國088年12月02日
原因發生日期：民國087年12月21日
所有權人：中華民國
統一編號：0000000158
住址：(空白)
管理者：財政部國有財產署
統一編號：03732401
住址：臺北市中正區愛國西路2號
權利範圍：全部 *****1分之1*****
權狀字號：--- (空白) 字第-----號
當期申報地價：115年01月*****230.0元/平方公尺
前次移轉現值或原規定地價：
066年10月 *****5.0元/平方公尺
歷次取得權利範圍：全部*****1分之1*****
其他登記事項：(空白)

登記原因：接管

< 資料顯示完畢 >

列印人員：張雅鈞
收件號：115BE001273
查驗號碼：115BE001273REGFBFB54B4B13946ECAD8209EC901A8
本查詢資料結果之處理及利用應依個人資料保護法相關規定辦理。



EC



土地建物查詢資料
臺中市大甲區文曲段 0265-0000地號

資料查詢時間：民國115年01月30日13時43分

頁次：1

***** 土地標示部 *****

登記日期：民國112年01月16日
地目：墓
使用分區：特定農業區
民國115年01月
地上建物建號：(空白)
其他登記事項：重測前：後厝子段127地號
(一般註記事項) 台中縣政府六九府地用字第80800號非都市土地使用
編定公告確定
因分割增加地號：0265-0001、0265-0002地號

登記原因：分割
面積：*****765.73平方公尺
使用地類別：殯葬用地
公告土地現值：****1,800元/平方公尺

***** 土地所有權部 *****

(0001) 登記次序：0002
登記日期：民國088年12月02日
原因發生日期：民國087年12月21日
所有權人：中華民國
統一編號：0000000158
住址：(空白)
管理者：臺中市生命禮儀管理處
統一編號：52014259
住址：臺中市北區崇德路一段50號
權利範圍：全部 *****1分之1*****
權狀字號：---(空白)字第-----號
當期申報地價：115年01月*****230.0元/平方公尺
前次移轉現值或原規定地價：
066年10月 *****5.0元/平方公尺
歷次取得權利範圍：全部*****1分之1*****
其他登記事項：申請免繕發權利書狀：公有土地，免繕發權利書狀。
(資料顯示完畢)

列印人員：張雅鈞
收件號：115BE001273
查驗號碼：115BE001273REGFBFB54B4B13946ECAD8209EC901A8
本查詢資料結果之處理及利用應依個人資料保護法相關規定辦理。



BF



土地建物查詢資料
臺中市大甲區德化段 1108-0000地號

資料查詢時間：民國115年01月30日13時43分

頁次：1

***** 土地標示部 *****

登記日期：民國086年05月13日
地目：墓
使用分區：特定農業區
民國115年01月
地上建物建號：(空白)
其他登記事項：重測前：社尾段社尾小段279地號
(一般註記事項)台中縣政府六九府地用字第80800號非都市土地使用
編定公告確定

登記原因：地籍圖重測
面積：****1,154.41平方公尺
使用地類別：殯葬用地
公告土地現值：****2,300元/平方公尺

***** 土地所有權部 *****

(0001) 登記次序：0002
登記日期：民國100年06月29日
原因發生日期：民國099年12月25日
所有權人：臺中市
統一編號：0006600000
住址：(空白)
管理者：臺中市生命禮儀管理處
統一編號：52014259
住址：臺中市北區崇德路一段50號
權利範圍：全部 *****1分之1*****
權狀字號：---(空白)字第-----號
當期申報地價：115年01月*****290.0元/平方公尺
前次移轉現值或原規定地價：
066年10月 *****5.0元/平方公尺
歷次取得權利範圍：全部*****1分之1*****
其他登記事項：申請免繕發權利書狀：公有土地，免繕發權利書狀。
(資料顯示完畢)

列印人員：張雅鈞
收件號：115BE001273
查驗號碼：115BE001273REGFBFB54B4B13946ECAD8209EC901A8
本查詢資料結果之處理及利用應依個人資料保護法相關規定辦理。



土地建物查詢資料
臺中市大甲區德化段 1110-0000地號

資料查詢時間：民國115年01月30日13時43分

頁次：1

***** 土地標示部 *****

登記日期：民國086年05月13日
地目：墓 等則：-- 登記原因：地籍圖重測
使用分區：特定農業區 面積：****2,854.29平方公尺
民國115年01月 公告土地現值：****2,300元/平方公尺 使用地類別：農牧用地
地上建物建號：(空白)
其他登記事項：重測前：社尾段社尾小段289地號
(一般註記事項) 台中縣政府六九府地用字第80800號非都市土地使用
編定公告確定

***** 土地所有權部 *****

(0001) 登記次序：0002
登記日期：民國100年06月29日 登記原因：接管
原因發生日期：民國099年12月25日
所有權人：臺中市
統一編號：0006600000
住址：(空白)
管理者：臺中市生命禮儀管理處
統一編號：52014259
住址：臺中市北區崇德路一段50號
權利範圍：全部 *****1分之1*****
權狀字號：---(空白)字第-----號
當期申報地價：115年01月*****290.0元/平方公尺
前次移轉現值或原規定地價：
066年10月 *****5.0元/平方公尺
歷次取得權利範圍：全部*****1分之1*****
其他登記事項：申請免繕發權利書狀：公有土地，免繕發權利書狀。
(資料顯示完畢)

列印人員：張雅鈞
收件號：115BE001273
查驗號碼：115BE001273REGFBFB54B4B13946ECAD8209EC901A8
本查詢資料結果之處理及利用應依個人資料保護法相關規定辦理。



土地建物查詢資料
臺中市大甲區建興段 0080-0000地號

資料查詢時間：民國115年01月30日13時43分

頁次：1

***** 土地標示部 *****

登記日期：民國113年11月04日
地目：墓 等則：--
使用分區：特定農業區 面積：****2,367.17平方公尺
民國115年01月 公告土地現值：****2,600元/平方公尺
使用地類別：殯葬用地
地上建物建號：(空白)
其他登記事項：(一般註記事項) 台中縣政府六九府地用字第80800號非都市土地使用
編定公告確定
重測前：雙寮段0113-0000地號

***** 土地所有權部 *****

(0001) 登記次序：0002
登記日期：民國100年06月29日 登記原因：接管
原因發生日期：民國099年12月25日
所有權人：臺中市
統一編號：0006600000
住址：(空白)
管理者：臺中市大甲區公所
統一編號：56500800
住址：臺中市大甲區孔門里民權路52號
權利範圍：全部 *****1分之1*****
權狀字號：---(空白) 字第-----號
當期申報地價：115年01月 *****320.0元/平方公尺
前次移轉現值或原規定地價：
066年10月 *****5.0元/平方公尺
歷次取得權利範圍：全部 *****1分之1*****
其他登記事項：申請免繕發權利書狀：公有土地，免繕發權利書狀。
(資料顯示完畢)

列印人員：張雅鈞
收件號：115BE001273
查驗號碼：115BE001273REGFBFB54B4B13946ECAD8209EC901A8
本查詢資料結果之處理及利用應依個人資料保護法相關規定辦理。



土地建物查詢資料
臺中市大甲區海尾段 0605-0000地號

資料查詢時間：民國115年01月30日13時43分

頁次：1

***** 土地標示部 *****

登記日期：民國114年11月01日
地目：墓
使用分區：特定農業區
民國115年01月
地上建物建號：(空白)
其他登記事項：(一般註記事項) 台中縣政府六九府地用字第80800號非都市土地使用
編定公告確定
因分割增加地號：0206-0002地號
重測前：西勢段0206-0001地號

登記原因：地籍圖重測
面積：*****688.26平方公尺
使用地類別：殯葬用地
公告土地現值：****1,200元/平方公尺
等則：73

***** 土地所有權部 *****

(0001) 登記次序：0001
登記日期：民國043年03月10日
原因發生日期：民國041年01月01日
所有權人：中華民國
統一編號：0000000158
住址：(空白)
管理者：臺中市生命禮儀管理處
統一編號：52014259
住址：臺中市北區崇德路一段50號
權利範圍：全部 *****1分之1*****
權狀字號：字第號
當期申報地價：115年01月*****150.0元/平方公尺
前次移轉現值或原規定地價：
066年10月 *****5.0元/平方公尺
歷次取得權利範圍：全部 *****1分之1*****
其他登記事項：申請免繕發權利書狀：公有土地，免繕發權利書狀。
(資料顯示完畢)

列印人員：張雅鈞
收件號：115BE001273
查驗號碼：115BE001273REGFBFB54B4B13946ECAD8209EC901A8
本查詢資料結果之處理及利用應依個人資料保護法相關規定辦理。



BE

土地建物查詢資料
臺中市大甲區海尾段 0606-0000地號

資料查詢時間：民國115年01月30日13時43分

頁次：1

***** 土地標示部 *****

登記日期：民國114年11月01日
地目：墓
使用分區：特定農業區
民國115年01月
地上建物建號：(空白)
其他登記事項：(一般註記事項) 台中縣政府六九府地用字第80800號非都市土地使用
編定公告確定
重測前：西勢段0206-0000地號

登記原因：地籍圖重測
面積：****3,036.95平方公尺
使用地類別：殯葬用地
公告土地現值：****1,200元/平方公尺
等則：--

***** 土地所有權部 *****

(0001) 登記次序：0002
登記日期：民國100年06月29日
原因發生日期：民國099年12月25日
所有權人：臺中市
統一編號：0006600000
住址：(空白)
管理者：臺中市生命禮儀管理處
統一編號：52014259
住址：臺中市北區崇德路一段50號
權利範圍：全部 *****1分之1*****
權狀字號：--- (空白) 字第-----號
當期申報地價：115年01月*****150.0元/平方公尺
前次移轉現值或原規定地價：
066年10月 *****5.0元/平方公尺
歷次取得權利範圍：全部*****1分之1*****
其他登記事項：申請免繕發權利書狀：公有土地，免繕發權利書狀。
(資料顯示完畢)

登記原因：接管

列印人員：張雅鈞
收件號：115BE001273
查驗號碼：115BE001273REGFBFB54B4B13946ECAD8209EC901A8
本查詢資料結果之處理及利用應依個人資料保護法相關規定辦理。



3R



B4

土地建物查詢資料

臺中市大甲區海尾段 0650-0000地號

資料查詢時間：民國115年01月30日13時43分

頁次：1

***** 土地標示部 *****

登記日期：民國114年11月01日
地目：墓
使用分區：特定農業區
民國115年01月
地上建物建號：(空白)
其他登記事項：(一般註記事項) 台中縣政府六九府地用字第80800號非都市土地使用編定公告確定
重測前：西勢段0162-0000地號

登記原因：地籍圖重測
面積：*****967.31平方公尺
使用地類別：殯葬用地
公告土地現值：****1,200元/平方公尺
等則：73

***** 土地所有權部 *****

(0001) 登記次序：0002
登記日期：民國100年06月29日
原因發生日期：民國099年12月25日
所有權人：臺中市
統一編號：0006600000
住址：(空白)
管理者：臺中市生命禮儀管理處
統一編號：52014259
住址：臺中市北區崇德路一段50號
權利範圍：全部 *****1分之1*****
權狀字號：---(空白)字第-----號
當期申報地價：115年01月*****150.0元/平方公尺
前次移轉現值或原規定地價：066年10月 *****5.0元/平方公尺
歷次取得權利範圍：全部 *****1分之1*****
其他登記事項：申請免繕發權利書狀：公有土地，免繕發權利書狀。
(資料顯示完畢)

列印人員：張雅鈞
收件號：115BE001273
查驗號碼：115BE001273REGFBFB54B4B13946ECAD8209EC901A8
本查詢資料結果之處理及利用應依個人資料保護法相關規定辦理。

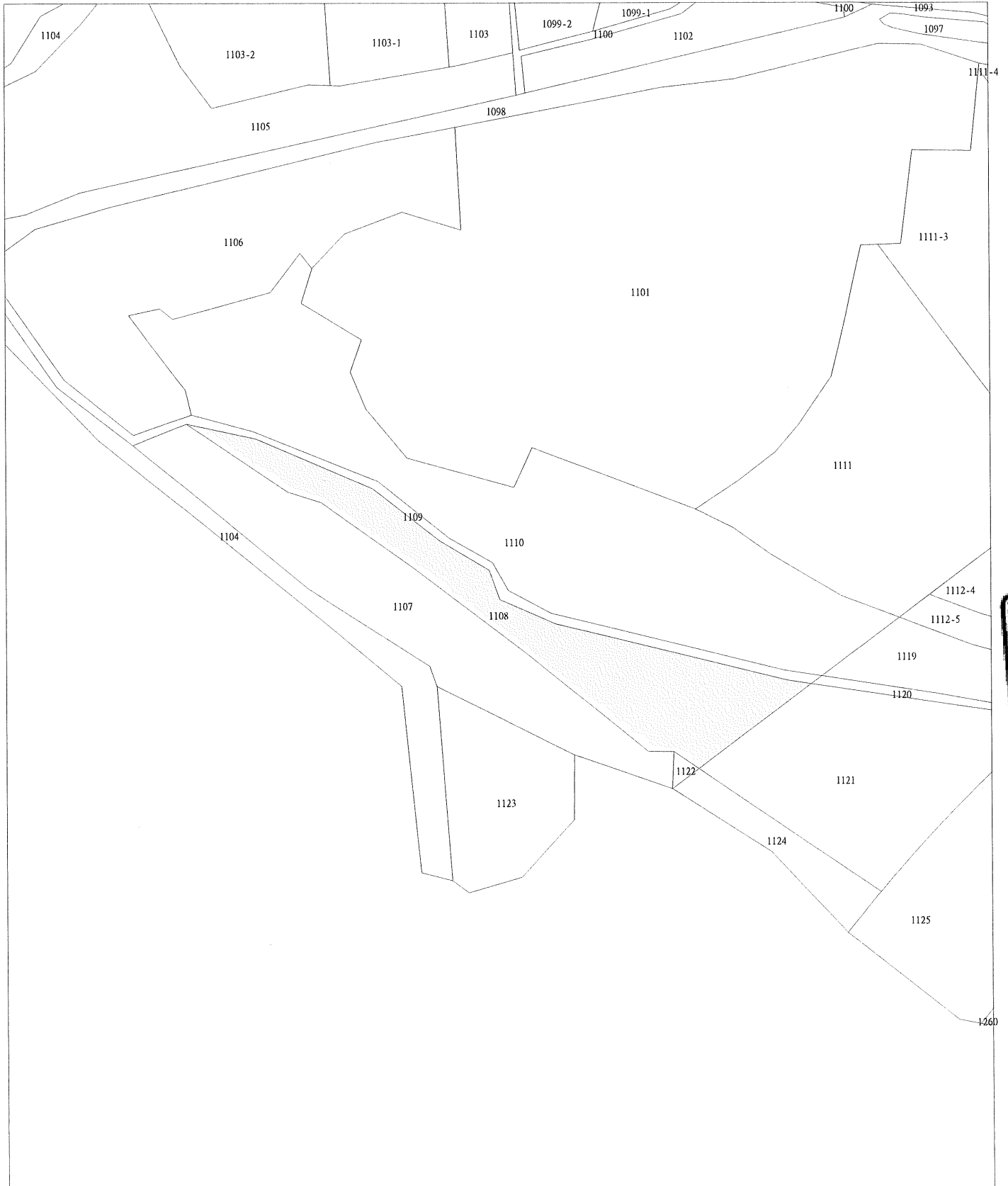


臺中市大甲區地籍圖查詢資料

資料查詢時間：民國115年01月30日13時43分 收件號：115BE001273
土地坐落：臺中市大甲區德化段1108地號共1筆



列印人員：張雅鈞



比例尺：1/1000

原比例尺：1/500

查驗碼：115BE001273PIC12F1C2C8F57254AA6B3B36ACEDC71

臺中市大甲區地籍圖查詢資料

資料查詢時間：民國115年01月30日13時43分 收件號：115BE001273
土地坐落：臺中市大甲區德化段1110地號共1筆



列印人員：張雅鈞



比例尺：1/1000

原比例尺：1/500

查驗碼：115BE001273PIC12F1C2C8F57254AA6B3B36ACEDC71

臺中市大甲區地籍圖查詢資料


資料查詢時間：民國115年01月30日13時43分 收件號：115BE001273

土地坐落：臺中市大甲區武陵段299地號共1筆

北



列印人員：張雅鈞



比例尺：1/600

原比例尺：1/500

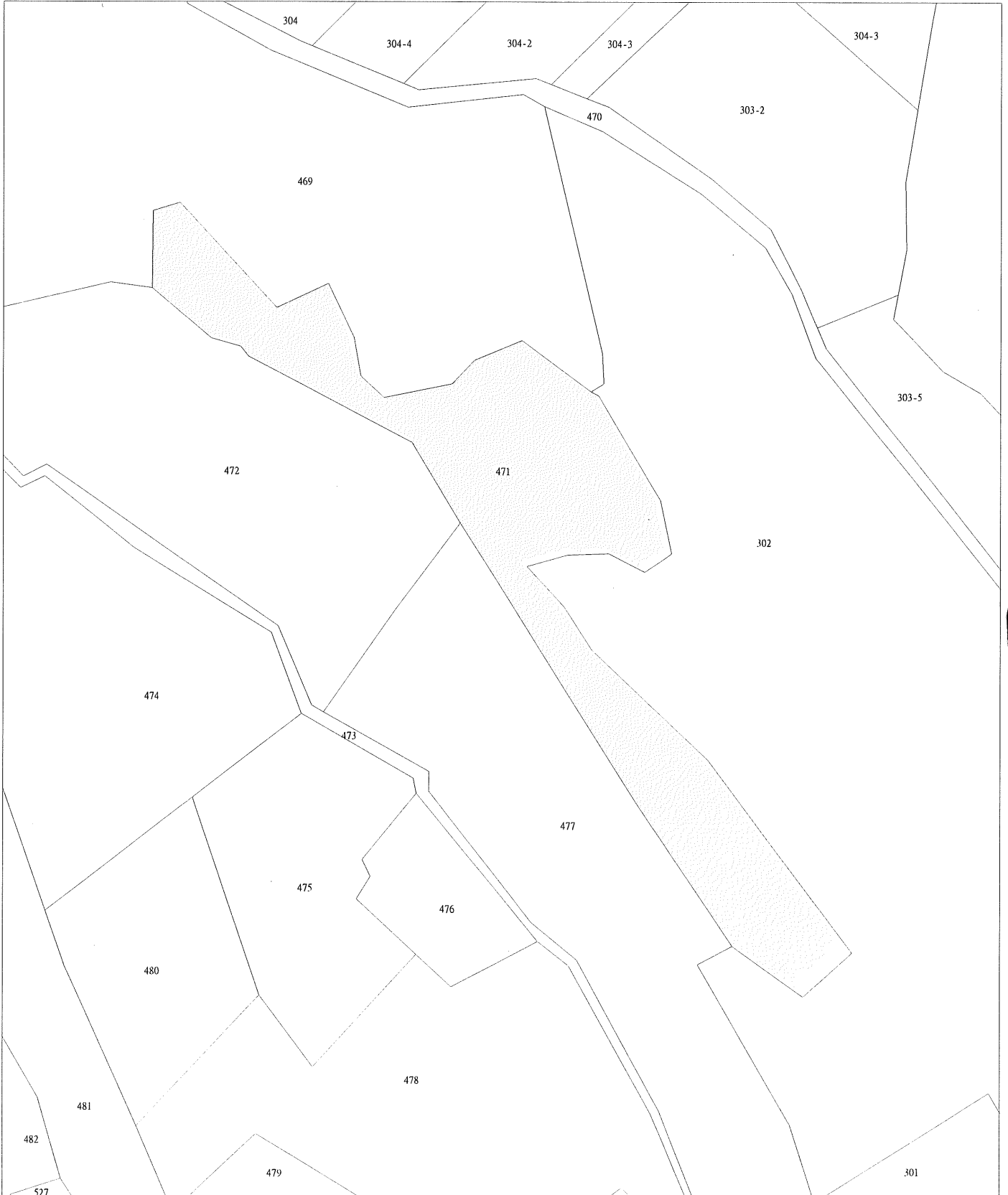
查驗碼：115BE001273PIC12F1C2C8F57254AA6B3B36ACEDC71

臺中市大甲區地籍圖查詢資料

資料查詢時間：民國115年01月30日13時43分 收件號：115BE001273
土地坐落：臺中市大甲區武陵段471地號共1筆



列印人員：張雅鈞



比例尺：1/1000

原比例尺：1/500

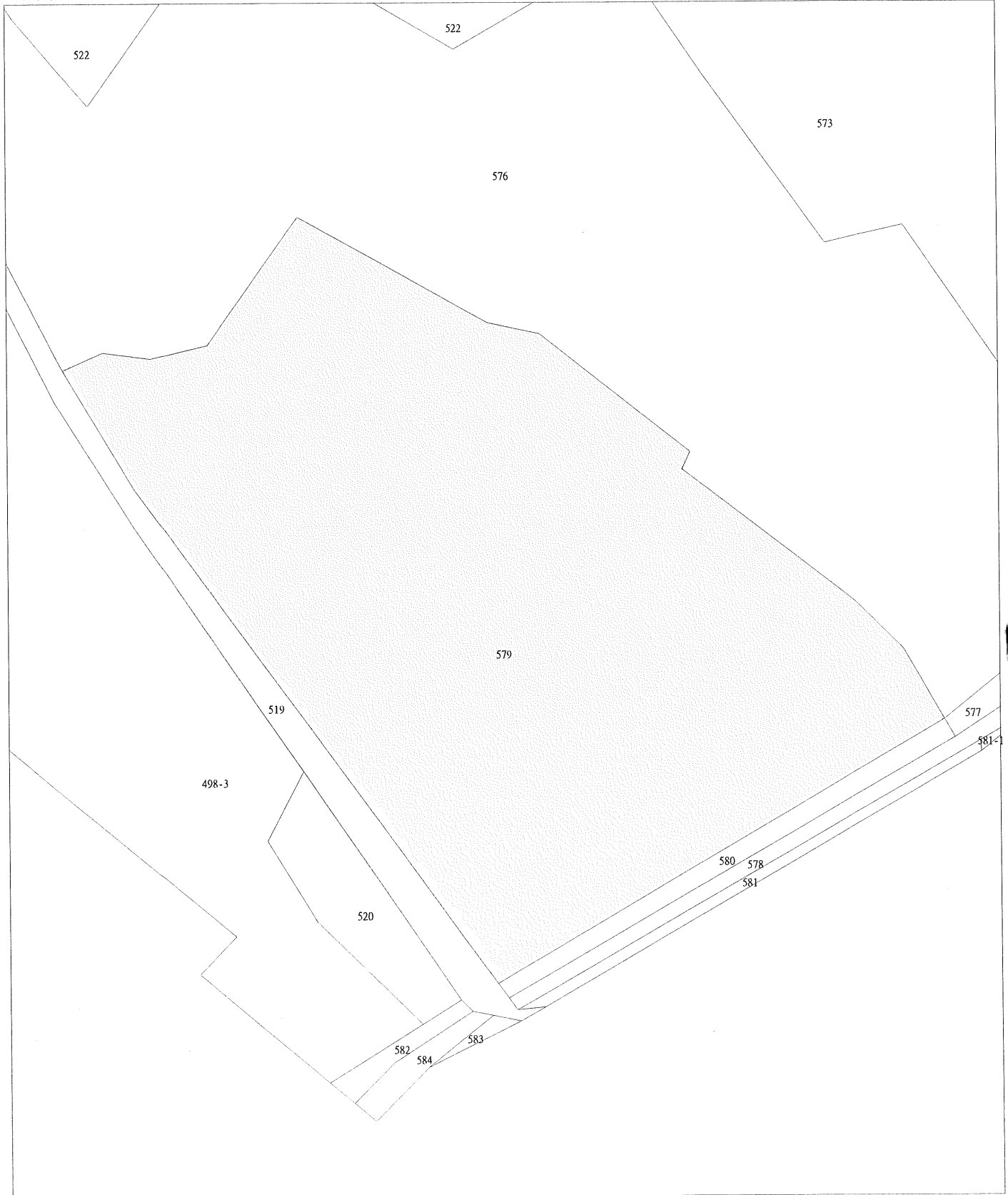
查驗碼：115BE001273PIC12F1C2C8F57254AA6B3B36ACEDC71

臺中市大甲區地籍圖查詢資料

資料查詢時間：民國115年01月30日13時43分 收件號：115BE001273
土地坐落：臺中市大甲區武陵段579地號共1筆



列印人員：張雅鈞



比例尺：1/500

查驗碼：115BE001273PIC12F1C2C8F57254AA6B3B36ACEDC71

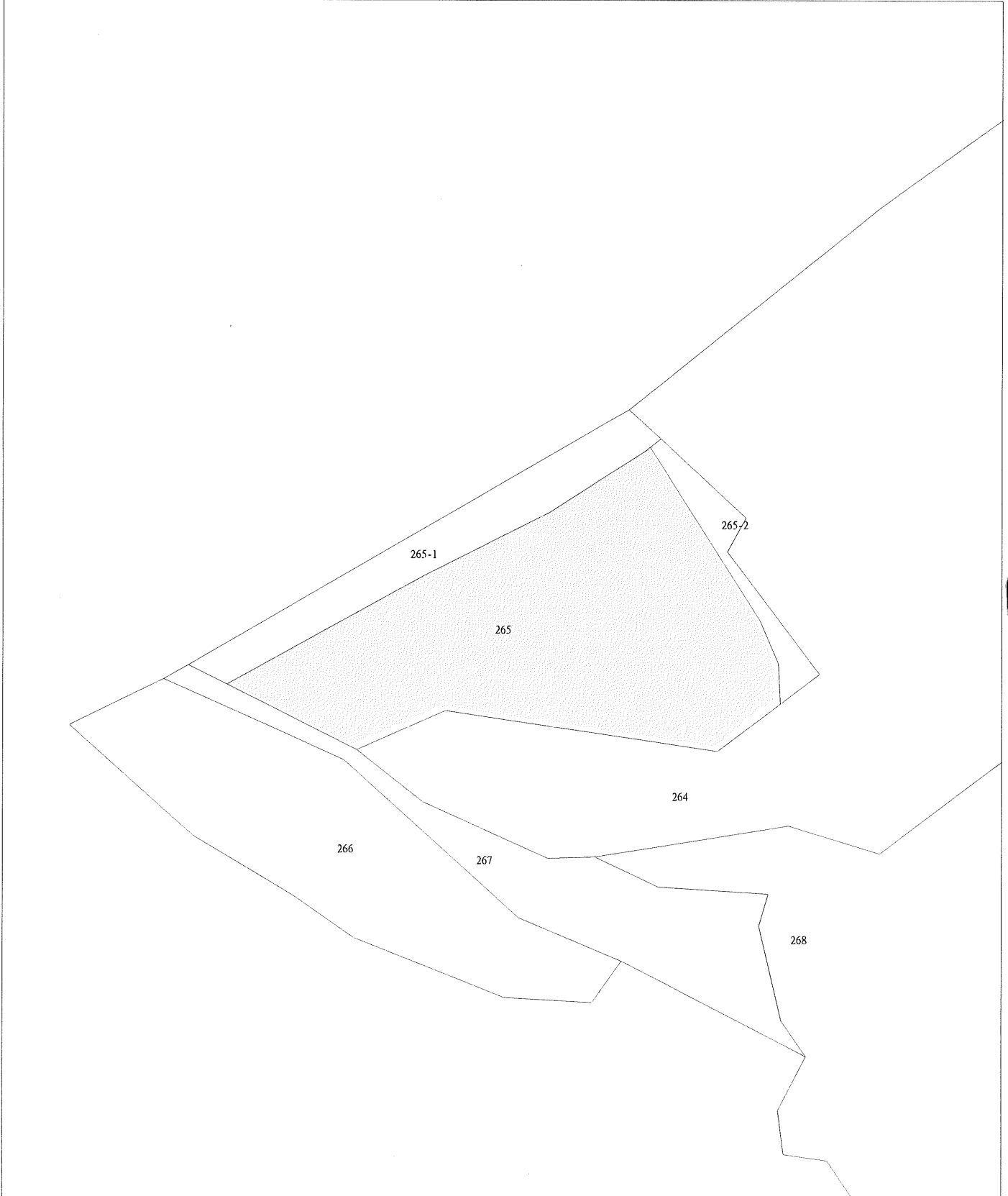
臺中市大甲區地籍圖查詢資料

資料查詢時間：民國115年01月30日13時43分 收件號：115BE001273

土地坐落：臺中市大甲區文曲段265地號共1筆



列印人員：張雅鈞



比例尺：1/500

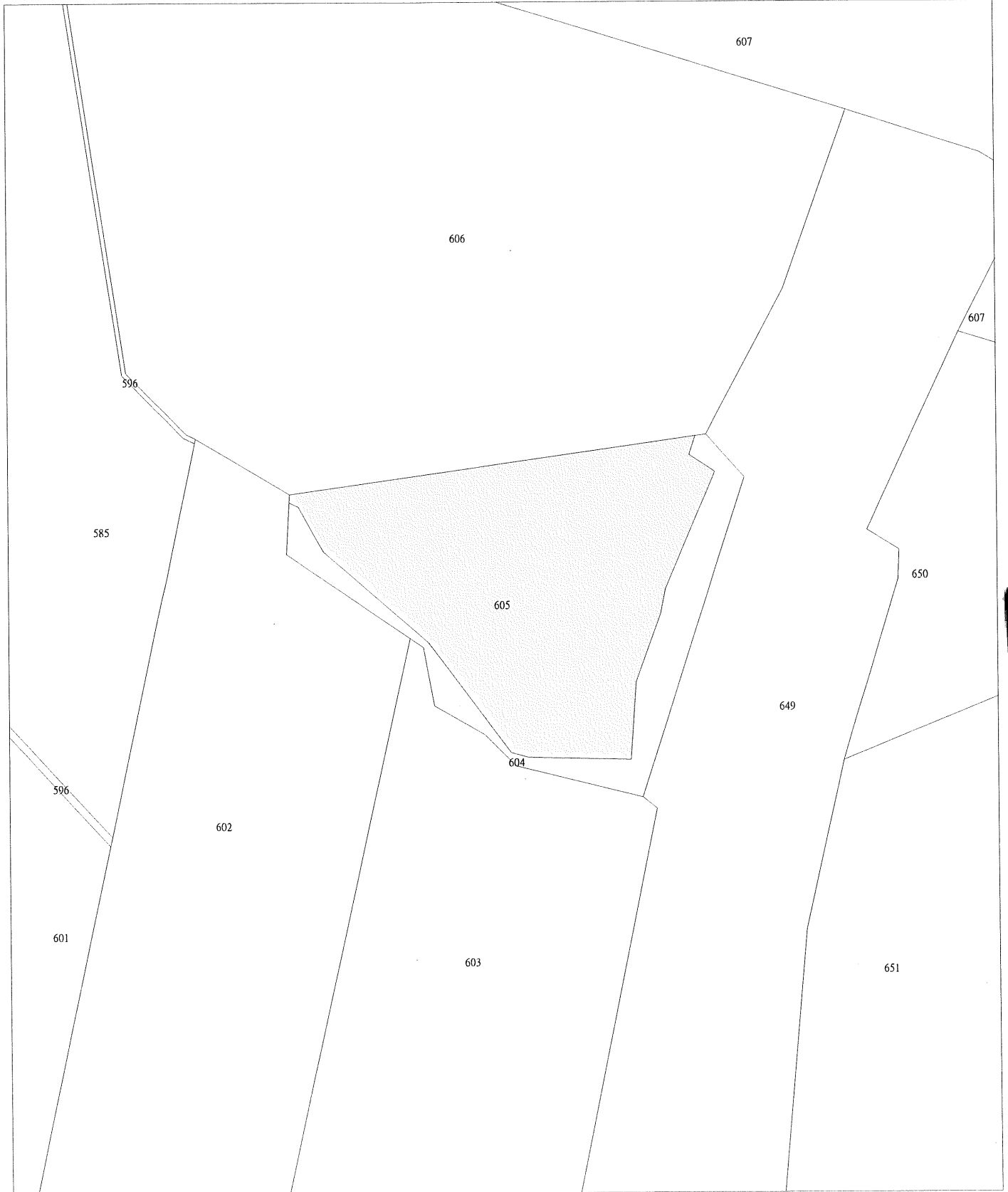
查驗碼：115BE001273PIC12F1C2C8F57254AA6B3B36ACEDC71

臺中市大甲區地籍圖查詢資料

資料查詢時間：民國115年01月30日13時43分 收件號：115BE001273
土地坐落：臺中市大甲區海尾段605地號共1筆



列印人員：張雅鈞



比例尺：1/500

查驗碼：115BE001273PIC12F1C2C8F57254AA6B3B36ACEDC71

臺中市大甲區地籍圖查詢資料

資料查詢時間：民國115年01月30日13時43分 收件號：115BE001273
土地坐落：臺中市大甲區海尾段606地號共1筆



列印人員：張雅鈞



比例尺：1/600

原比例尺：1/500

查驗碼：115BE001273PIC12F1C2C8F57254AA6B3B36ACEDC71

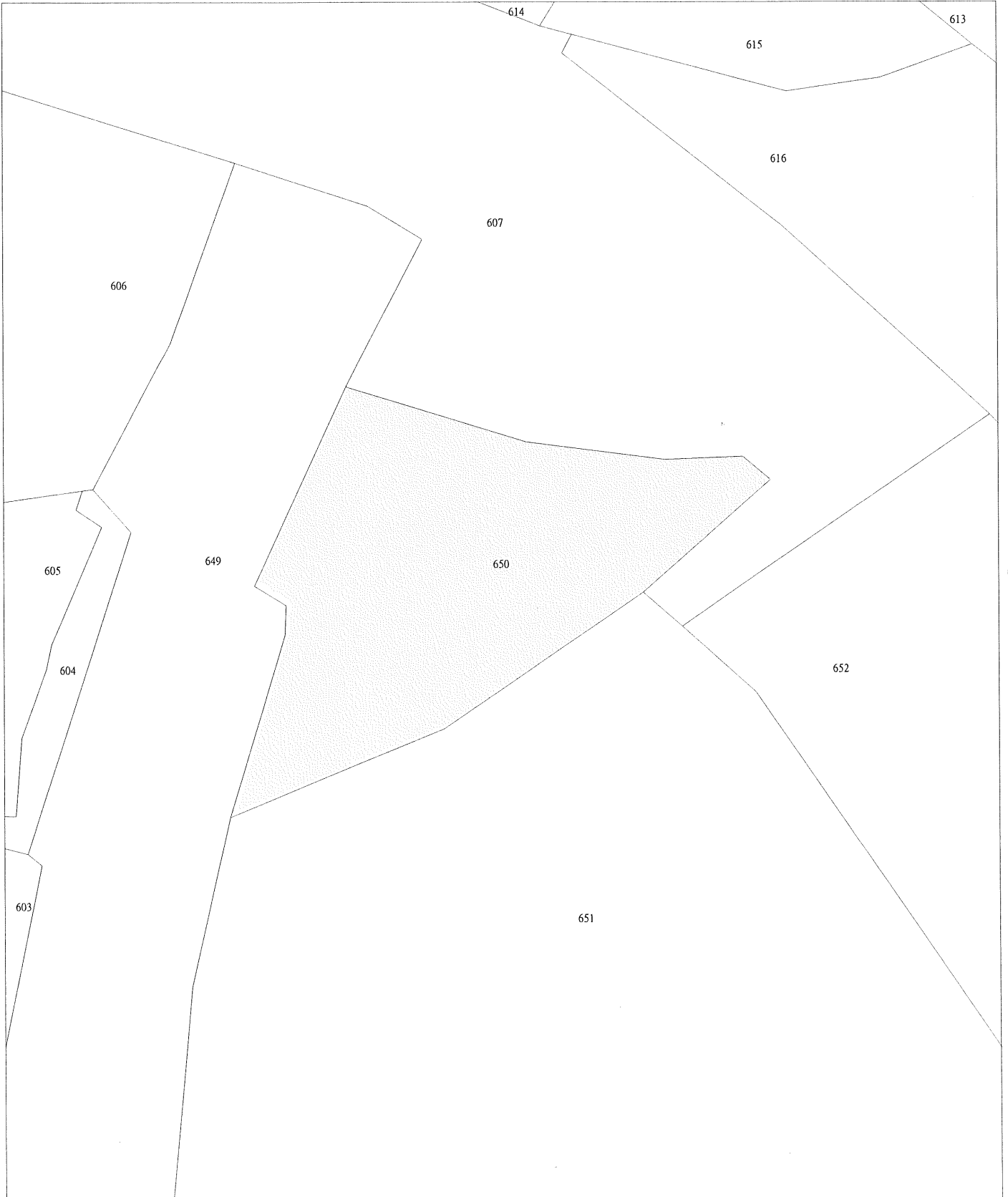
臺中市大甲區地籍圖查詢資料

資料查詢時間：民國115年01月30日13時43分 收件號：115BE001273
土地坐落：臺中市大甲區海尾段650地號共1筆

北



列印人員：張雅鈞



比例尺：1/500

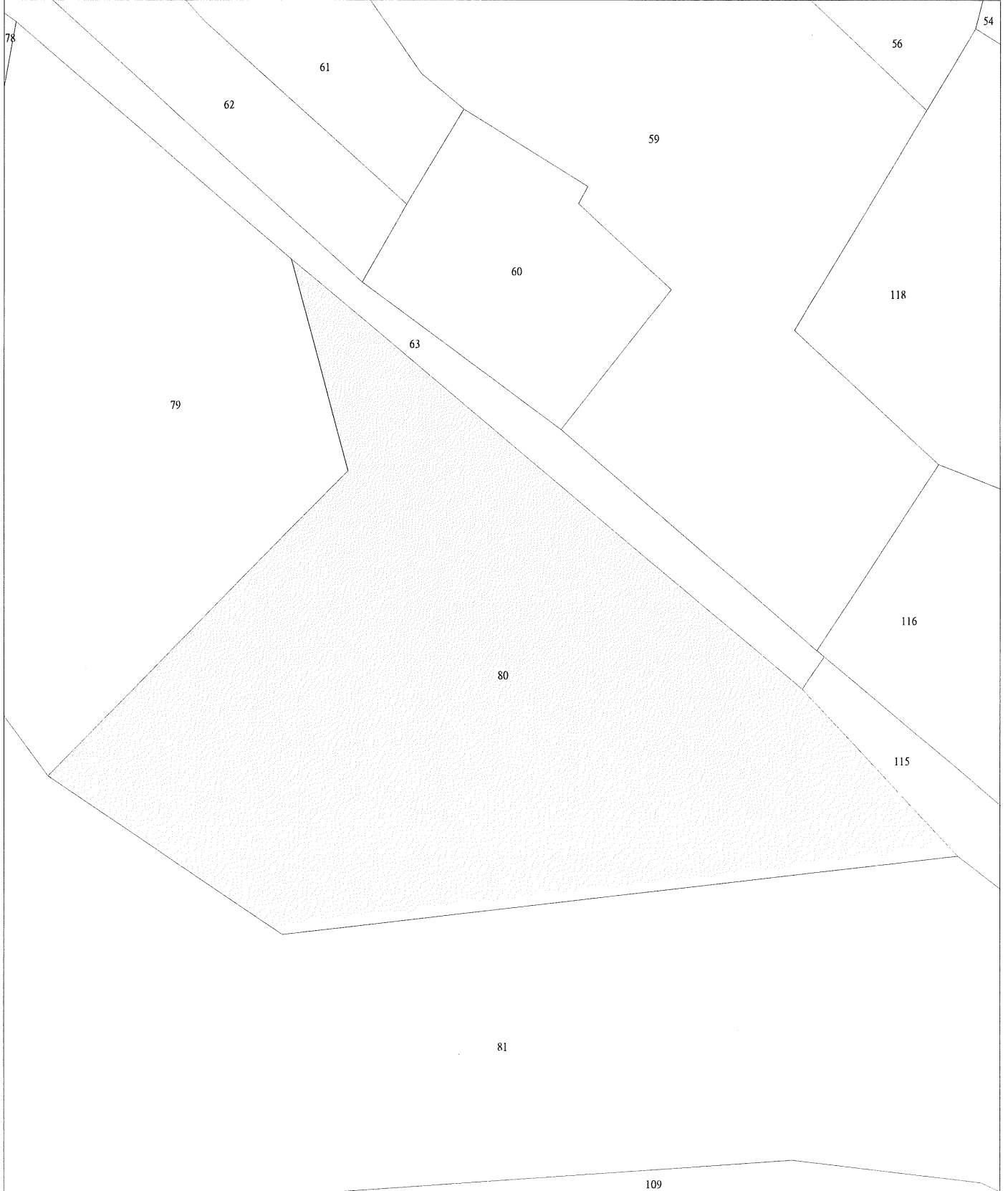
查驗碼：115BE001273PIC12F1C2C8F57254AA6B3B36ACEDC71

臺中市大甲區地籍圖查詢資料

資料查詢時間：民國115年01月30日13時43分 收件號：115BE001273
土地坐落：臺中市大甲區建興段80地號共1筆



列印人員：張雅鈞



比例尺：1/500

查驗碼：115BE001273PIC12F1C2C8F57254AA6B3B36ACEDC71

臺中市政府 公告

發文日期：中華民國115年2月5日
發文字號：府授生墓字第11500409391號
附件：



主旨：公告本市大甲區第3、5、10、11等4處公墓禁葬事宜。

依據：殯葬管理條例第40條。

公告事項：

- 一、禁葬原因：為增進公共衛生、都市發展、未來整體規劃及增進公共利益辦理公告禁葬。
- 二、禁葬時間：自115年3月9日起。
- 三、禁葬範圍：臺中市大甲區第3公墓土地(大甲區德化段1108、1110地號)、臺中市大甲區第5公墓土地(大甲區武陵段299、471、579及文曲段265地號)、臺中市大甲區第10公墓土地(大甲區海尾段605、606、650地號)、臺中市大甲區第11公墓土地(大甲區建興段80地號)。
- 四、禁止事項：禁止埋葬屍體及營葬(含埋葬骨灰、骸)或新建、增建或改建墳墓或其他形式之骨灰(骸)存放設施。原有墳墓使用年限屆滿時，將依規定辦理起掘、遷葬事宜。
- 五、罰則：除申請起掘許可證明辦理起掘外，違反公告事項者，依殯葬管理條例及臺中市殯葬管理自治條例規定裁處之。
- 六、另殯葬管理條例第28條第2項規定略以：「前項埋葬屍體之墓基使用年限屆滿時，應通知遺族檢骨存放於骨灰(骸)存放設施或火化處理之。」及臺中市殯葬管理自治條例第16條第1項規定略以：「公立公墓墓基使用年限為十年」。

市長 盧秀燕

本案依分層負責規定授權處長決行

